



**МИНИСТЕРСТВО
ЭКОНОМИЧЕСКОГО РАЗВИТИЯ
РОССИЙСКОЙ ФЕДЕРАЦИИ
(МИНЭКОНОМРАЗВИТИЯ РОССИИ)**

ЗАМЕСТИТЕЛЬ МИНИСТРА

Пресненская наб., д. 10, стр. 2, Москва, 123112

Тел. (495) 870-70-12, Факс (495) 870-70-06

E-mail: mineconom@economy.gov.ru

<http://www.economy.gov.ru>

14.07.2022 № 26132-ВД/Д27и

На № _____ от _____

Главное управление архитектуры и
градостроительной деятельности
Тверской области

Комсомольский пр-т., д. 4/4,
г. Тверь, 170026

СВОДНОЕ ЗАКЛЮЧЕНИЕ
о согласии с проектом внесения изменений в генеральный план
Каблуковского сельского поселения Калининского района Тверской области

На основании поступившего от Главного управления архитектуры и градостроительной деятельности Тверской области уведомления об обеспечении доступа к проекту генерального плана Каблуковского сельского поселения Калининского района Тверской области (далее – проект) в федеральной государственной информационной системе территориального планирования (ФГИС ТП) от 17 июня 2022 г. № 3348-МК (вх. № 87489 от 17 июня 2022 г.) (карточка согласования проекта УИН 2862042402020304202206141) была проведена процедура согласования проекта в соответствии с Порядком согласования проектов документов территориального планирования муниципальных образований, состава и порядка работы согласительной комиссии при согласовании проектов документов территориального планирования, утвержденным приказом Минэкономразвития России от 21 июля 2016 г. № 460 (далее – Порядок).

Проектом предусмотрено строительство детского дошкольного учреждения, спортивных, водозаборных сооружений, реконструкция и строительство газовых котельных, автомобильных дорог, мостового сооружения.

При проверке проекта на соответствие требованиям, предусмотренным Порядком, установлено следующее.

1. По составу и содержанию проект и материалы по его обоснованию соответствуют статье 23 Градостроительного кодекса Российской Федерации (далее – Кодекс).

1.1. При рассмотрении карт проекта в ФГИС ТП установлено следующее.

Пространственные данные, отображаемые на картах в форме векторной модели, соответствуют требованиям приказа Минэкономразвития России от 9 января 2018 г. № 10 «Об утверждении требований к описанию и отображению в документах территориального планирования объектов федерального значения, объектов регионального значения, объектов местного значения и о признании утратившим силу приказа Минэкономразвития России от 7 декабря 2016 г. № 793».

В соответствии с пунктом 9 Требований к структуре и форматам информации, предусмотренной частью 2 статьи 57.1 Кодекса, составляющей информационный ресурс ФГИС ТП, утвержденных приказом Минэкономразвития России от 17 июня 2021 г. № 349 (далее – Требования к структуре информации ФГИС ТП), установлено, что карты из состава проектов и документов территориального планирования и материалов по их обоснованию должны представляться для загрузки на программно-аппаратные средства оператора ФГИС ТП в форме векторной модели в виде файлов формата gml. Дополнительно к картам в форме векторной модели должны представляться копии карт в форме растровой модели в виде файлов формата pdf.

При рассмотрении проекта в ФГИС ТП установлено, что карты в растровом формате не соответствуют Требованиям к структуре информации ФГИС ТП (отображаются в виде файлов формата png).

1.2. На предмет соответствия проекта стратегическим документам, в том числе отраслевым схемам территориального планирования Российской Федерации, поступили заключения:

о согласии с проектом от МВД России (от 1 июля 2022 г. № 22/27/3-13504), Минобрнауки России (от 24 июня 2022 г. № МН-21/3007), Минобороны России (от 6 июля 2022 г. № 153/9/9879НС), Минздрава России (от 28 июня 2022 г. № 13-4/783), Минэнерго России (от 4 июля 2022 г. № ЕГ-9176/05), Госкорпорации

по атомной энергии «Росатом» (от 27 июня 2022 г. № 1-12/34867), Минприроды России (от 12 июля 2022 г. № 19-31/26408), Росгвардии (от 12 июля 2022 г. № 22/6508);

о согласии с проектом при условии устранения до его утверждения изложенных в заключениях замечаний от Минтранса России (от 8 июля 2022 г. № Д9/18189-ИС) (в части уточнения в материалах по обоснованию проекта сведений об объектах федерального значения в области автомобильного, железнодорожного транспорта, а также отображения в картографической части проекта внутреннего водного пути).

1.3. Рослесхоз (письмо от 24 июня 2022 г. № АВ-03-31/15856) информировал об отсутствии предмета согласования проекта (не предусматривается включение в границы населенных пунктов земельных участков из состава земель лесного фонда).

1.4. Зоны территориального развития, особые экономические зоны, территории опережающего социально-экономического развития, игорные зоны, в отношении которых нормативными правовыми актами Российской Федерации установлены особенности правового регулирования, на территории Каблуковского сельского поселения Калининского района Тверской области не размещены.

2. В силу пункта 2.8 Порядка проект считается согласованным Минпромторгом России, ФСБ России, СВР России, Госкорпорацией «Роскосмос», МЧС России, так как указанные согласующие федеральные органы в установленные сроки заключения на проект не представили.

3. В Минэкономразвития России проведено согласительное совещание по урегулированию разногласий по замечаниям федеральных органов исполнительной власти на проекты документов территориального планирования (протокол от 11 июля 2022 г. от № 27-Д27) с представителями указанных органов, по итогам которого принято решение о согласии выдать сводное заключение о согласии с проектом при условии их доработки по замечаниям федеральных органов исполнительной власти до их утверждения.

4. В соответствии с пунктами 2.8 – 2.10 Порядка, на основании заключений федеральных органов исполнительной власти проект считается согласованным с Минэкономразвития России в составе материалов, размещенных в ФГИС ТП (карточка согласования проекта № 2862042402020304202206141), при условии учета замечаний Минэкономразвития России и Минтранса России до утверждения проекта.

Приложение: 1. Копии заключений федеральных органов исполнительной власти на л. в экз.
2. Протокол согласительного совещания по проектам документов территориального планирования муниципальных образований от 11 июля 2022 г. № 27-Д27 на 6 л. в 1 экз.

Подлинник электронного документа, подписанного ЭП,
хранится в системе электронного документооборота
Министерства экономического развития Российской Федерации.

СВЕДЕНИЯ О СЕРТИФИКАТЕ ЭП

Сертификат: 19CCCACFB65771F9F406E24A810D42B453397ACE
Владелец: Вахруков Дмитрий Сергеевич
Действителен: с 30.12.2021 до 30.03.2023

Д.С. Вахруков

**МИНИСТЕРСТВО
ВНУТРЕННИХ ДЕЛ
РОССИЙСКОЙ ФЕДЕРАЦИИ
(МВД России)**

**Департамент
по материально-техническому
и медицинскому обеспечению**

Петроверигский пер., 6-8-10, стр. 1,
Москва, 101000
тел. (495) 667-80-67

01.07.2022	№	22/27/3-13504
	Д27и-18989	21.06.2022
	Д27и-18985	21.06.2022
	Д27и-19329	23.06.2022
	Д27и-18988	21.06.2022
	Д27и-19042	21.06.2022
	Д27и-18986	21.06.2022
	Д27и-19103	22.06.2022
	Д27и-18589	17.06.2022
	Д27и-18835	20.06.2022
	Д27и-19325	23.06.2022
	Д27и-19299	23.06.2022
	Д27и-19513	24.06.2022
	Д27и-19323	23.06.2022
на №	Д27и-19327	от 23.06.2022

О согласовании проектов документов
территориального планирования

Директору Департамента
планирования территориального
развития Министерства экономического
развития Российской Федерации

Д.С. Дегтяреву

Уважаемый Дмитрий Сергеевич!


По поручению руководства Министерства внутренних дел Российской Федерации Департаментом по материально-техническому и медицинскому обеспечению МВД России проекты документов территориального планирования муниципальных образований, указанные в прилагаемом перечне, рассмотрены и согласовываются в представленной редакции.

Приложение: по тексту, на 1 л. в 1 экз.

С уважением,

Начальник

А.А. Юрчин



Перечень проектов документов территориального планирования
муниципальных образований, размещенных в ФГИС ТП

№ п/п	Наименование проекта	Карточка согласования проекта (УИН)
1.	Проект внесения изменений в генеральный план городского округа Истра применительно к населенному пункту деревня Устиново	4600000002010307202206132
2.	Проект внесения изменений в генеральный план Ключевского сельского поселения Усть-Камчатского муниципального района Камчатского края	3061940202020304202206141
3.	Проект внесения изменений в генеральный план Тарского городского поселения Тарского муниципального района Омской области	5265410102020303202206151
4.	Проект генерального плана Вишневогорского городского поселения Каслинского муниципального района Челябинской области	75626153020103012202202182
5.	Проект внесения изменений в генеральный план Пятиизбянского сельского поселения Калачевского муниципального района Волгоградской области	1861645002020304202206141
6.	Проект внесения изменений в генеральный план городского округа Истра Московской области применительно к населенному пункту деревня Алексеевка	4600000002010307202206081
7	Проект генерального плана Каблукковского сельского поселения Калининского района Тверской области	2862042402020304202206141
8	Проект внесения изменений в генеральный план Калининского сельского поселения Брединского муниципального района Челябинской области	7561244002020304202206101
9	Проект генерального плана городского округа Адыгейск Республика Адыгея	7970300002020302202205311
10	Проект внесения изменений в генеральный план сельского поселения «Село Перемышль» Перемышльского района Калужской области	2963240102020304202206081
11	Проект внесения изменений в генеральный план городского округа Судак Республики Крым	3572300002020302202206071
12	Проект внесения изменений в генеральный план Извековского сельского поселения Новодугинского района Смоленской области	66630420020103013202206141
13	Проект генерального плана Мяксинского сельского поселения Череповецкого муниципального района Вологодской области	1965646402020304202206201
14	Проект внесения изменений в генеральный план сельского поселения Кулижниковский сельсовет Саянского района Красноярского края	0464841902020304202206161
15	Проекту генерального плана Усть-Паденьгского сельского поселения Шенкурского муниципального района Архангельской области	1165843202020304202205251
16	Проект внесения изменений в генеральный план городского округа Истра Московской области» применительно к населенному пункту деревня Чёрная	4600000002010307202206131



на 2-120079 от 21.06.2022

**МИНИСТЕРСТВО
ЗДРАВООХРАНЕНИЯ
РОССИЙСКОЙ ФЕДЕРАЦИИ
(МИНЗДРАВ РОССИИ)**

Рахмановский пер., д. 3/25, стр. 1, 2, 3, 4,
Москва, ГСП-4, 127994,
тел.: (495) 628-44-53, факс: (495) 628-50-58

Министерство
экономического развития
Российской Федерации

28.06.2022 № 13-4/783

На № _____ от _____

Департамент мониторинга, анализа и стратегического развития здравоохранения в соответствии с письмом Минэкономразвития России от 21 июня 2022 г. № Д27и-18986 об обеспечении доступа к проектам документов территориального планирования сообщает об отсутствии предложений к проекту внесения изменений в генеральный план Каблуковского сельского поселения Калининского района Тверской области (карточка согласования УИН 2862042402020304202206141).

Директор Департамента
мониторинга, анализа и
стратегического развития
здравоохранения

Подлинник электронного документа, подписанного ЭП,
хранится в системе электронного документооборота
Министерства Здравоохранения
Российской Федерации.

СВЕДЕНИЯ О СЕРТИФИКАТЕ ЭП

Сертификат: 01D823D345E7A430000A344D00060002
Кому выдан: Котова Евгения Григорьевна
Действителен: с 17.02.2022 до 17.02.2023

Е. Г. Котова



**МИНИСТЕРСТВО ОБОРОНЫ
РОССИЙСКОЙ ФЕДЕРАЦИИ
(МИНОБОРОНЫ РОССИИ)**

г. Москва, 119160

« 06 » ИЮЛ 2022 20__ г. № 153/9/9879ис
На № Д27и-18986 от 21 июня 2022 г.

Департамент планирования
территориального развития
Министерства экономического развития
Российской Федерации

Департаментом строительства Министерства обороны Российской Федерации рассмотрен и согласовывается без замечаний проект генерального плана Каблуковского сельского поселения Калининского района Тверской области (карточка согласования проекта УИН № 2862042402020304202206141).

Заместитель руководителя
Департамента строительства

О.Оцпаев



**МИНИСТЕРСТВО НАУКИ И ВЫСШЕГО ОБРАЗОВАНИЯ
РОССИЙСКОЙ ФЕДЕРАЦИИ**
(МИНОБРНАУКИ РОССИИ)

Тверская ул., д. 11, стр. 1, 4, Москва, 125009, телефон: (495) 547-13-16,
e-mail: info@minobrnauki.gov.ru, <http://www.minobrnauki.gov.ru>

№
24.06.2022 от МН-21/3007
На № _____

Министерство
экономического развития
Российской Федерации

О согласовании проектов документов
территориального планирования
муниципальных образований

На № Д27и-18985 от 21 июня 2022 г.;
№ Д27и-18986 от 21 июня 2022 г.;
№ Д27и-18988 от 21 июня 2022 г.;
№ Д27и-18989 от 21 июня 2022 г.;
№ Д27и-19042 от 21 июня 2022 г.

Минобрнауки России в соответствии с пунктом 2.7 Порядка согласования проектов документов территориального планирования муниципальных образований, состава и порядка работы согласительной комиссии при согласовании проектов документов территориального планирования, утвержденного приказом Министерства экономического развития Российской Федерации от 21 июля 2016 г. № 460, рассмотрело и согласовывает без замечаний:

проект внесения изменений в генеральный план Тарского городского поселения Тарского муниципального района Омской области (УИН 5265410102020303202206151);

проект внесения изменений в генеральный план Ключевского сельского поселения Усть-Камчатского муниципального района Камчатского края (УИН 3061940202020304202206141);

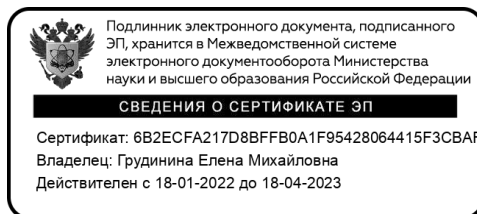
проект генерального плана Каблуковского сельского поселения Калининского района Тверской области (УИН 2862042402020304202206141);

проект внесения изменений в генеральный план городского округа Истра Московской области применительно к населенному пункту деревня Алексеевка (УИН 4600000002010307202206081);

проект внесения изменений в генеральный план городского округа Истра применительно к населенному пункту деревня Устиново (УИН 4600000002010307202206132);

проект внесения изменений в генеральный план Пятиизбянского сельского поселения Калачевского муниципального района Волгоградской области (УИН 1861645002020304202206141).

Директор Департамента
управления имуществом



Е.М. Грудина



**МИНИСТЕРСТВО
ПРИРОДНЫХ РЕСУРСОВ И ЭКОЛОГИИ
РОССИЙСКОЙ ФЕДЕРАЦИИ
(Минприроды России)**

ул. Б. Грузинская, д. 4/6, Москва, 125993
Тел. (499) 254-48-00, факс (499) 254-43-10
сайт: www.mnr.gov.ru
e-mail: minprirody@mnr.gov.ru
телетайп 112242 СФЕН

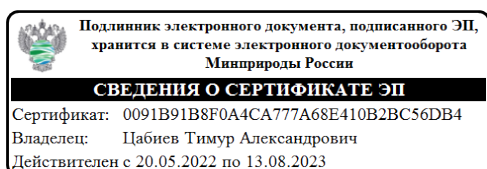
Минэкономразвития России

12.07.2022 № 19-31/26408

на № _____ от _____

О проекте документа территориального
планирования

Минприроды России в соответствии с письмом Минэкономразвития России от 21.06.2022 № Д27и-18986 рассмотрело в сфере своей компетенции проект генерального плана Каблуковского сельского поселения Калининского района Тверской области и сообщает о его согласовании в представленной редакции.



Заместитель директора Бюджетного
департамента

Т.А. Цабиев



**МИНИСТЕРСТВО ТРАНСПОРТА
РОССИЙСКОЙ ФЕДЕРАЦИИ
(МИНТРАНС РОССИИ)**

Рождественка ул., д.1, стр.1, Москва, 109012
тел.: (499) 495-00-00, факс: (499) 495-00-10
info@mintrans.ru, <http://www.mintrans.gov.ru>

**Министерство экономического развития
Российской Федерации**

08.07.2022 № Д9/18189-ИС

На № _____ от _____

Министерство транспорта Российской Федерации рассмотрело проект генерального плана Каблуковского сельского поселения Калининского района Тверской области, представленный письмом Министерства экономического развития Российской Федерации от 21 июня 2022 г. № Д27и-18986, и полагает возможным согласовать указанный проект при учете следующих замечаний.

В текстовую часть материалов по обоснованию проекта необходимо внести изменения:

– подраздел 2.7.1 «Транспортное обслуживание и общественный транспорт» раздела 2.7 «Современное состояние и перспективное развитие транспортной инфраструктуры» дополнить абзацем следующего содержания:

«В настоящее время объекты инфраструктуры железнодорожного транспорта общего пользования на территории сельского поселения отсутствуют. В соответствии со стратегическими документами Российской Федерации в области федерального транспорта и ОАО «РЖД» развитие инфраструктуры железнодорожного транспорта общего пользования на территории сельского поселения не предусматривается.»;

– в пункт «Водный транспорт» подраздела 2.7.1 «Транспортное обслуживание и общественный транспорт» внести изменения:

наименование пункта изложить в редакции «Внутренний водный транспорт»;
пункт изложить в редакции:

«В границах Каблуковского сельского поселения расположен участок реки Волга, (границы по реке Волге от д. Иенево ориентировочно 267 км до д. Видогощи ориентировочно 235 км), входящий в перечень внутренних водных путей Российской Федерации, утвержденный распоряжением Правительства Российской Федерации от 19 декабря 2002 г. № 1800-р. Данный участок внутренних водных путей обслуживает Федеральное государственное бюджетное учреждение «Канал имени Москвы». По условиям обеспечения безопасности судоходства установлена 1 категория внутренних водных путей – с гарантированными габаритами судовых ходов и освещаемой навигационной обстановкой. Участок может использоваться для прохода маломерных судов, в том числе для развития семейного спортивного туризма.»;

– дополнить информацией о технико-экономических показателях и пересечениях с другими автомобильными дорогами планируемого к размещению обхода Твери автомобильной дороги общего пользования федерального значения М-11 «Нева» Москва – Санкт-Петербург.

В соответствии с документацией по планировке территории объекта «Строительство скоростной автомобильной дороги Москва – Санкт-Петербург на участке км 58 – км 684 (с последующей эксплуатацией на платной основе), 3-й этап км 149 – км 208» (далее – объект), утвержденной распоряжением Росавтодора от 6 декабря 2021 г. № 4490-р, в картографической части проекта необходимо:

- отобразить мост через р. Дубенка;
- корректно отобразить зону планируемого размещения объекта в районе д. Крупшево (в районе ПК 1577 – ПК 1581).

Дополнительно отмечаем, что ФГБУ «Канал имени Москвы» (далее – Учреждение) на основании свидетельства на право собственности на землю № 321 на праве постоянного (бессрочного) пользования предоставлен земельный участок с кадастровым номером 69:10:0000000:698 площадью 1,2 га для размещения навигационных створных знаков с целью обеспечения безопасности судоходства (далее – Земельный участок). В настоящее время Учреждение проводит кадастровые работы, направленные на уточнение границ Земельного участка, а также инициирована процедура об установлении категории Земельного участка в порядке, предусмотренном статьей 14 Федерального закона от 21 декабря 2004 г. № 172-ФЗ «О переводе земель или земельных участков из одной категории в другую».

Учитывая изложенное, в картографической части проекта необходимо:

- отобразить внутренний водный путь;
- отобразить территорию земельного участка под навигационными створными знаками вне границ населенных пунктов в соответствии с приложением к письму, а также отобразив в функциональной зоне транспортной инфраструктуры.

Приложение: на 3 л. в 1 экз.

Директор Департамента
стратегического развития



А.В. Карлов

Копия р-04 24

№ 321

КОПИЯ

КОПИЯ КОПИИ

СВИДЕТЕЛЬСТВО НА ПРАВО СОБСТВЕННОСТИ НА ЗЕМЛЮ, НА БЕССРОЧНОЕ (ПОСТОЯННОЕ) ПОЛЬЗОВАНИЕ ЗЕМЛЕЙ

Свидетельство выдано Тверскому району гидросооружений
(наименование или фамилия, имя, отчество собственника земли, землепользователя,
д. Пасынково, д. Горохово, п. Эммаус, д. Семеновское Эммаусского с/о, д. Поддубь
Савватьевского с/о, д. Орша, д. Заборовье т/о "Лисицкий бор", д. Судимирки
Кабулковского с/о Калининского района Тверской области
в том, что указанному собственнику, землепользователю решением от 5.02. 1996 года № 86-7-р
администрации Тверской области

(наименование органа местной администрации)

для под створные навигационные знаки

(целевое назначение использования земель)

предоставлено:

Вид пользования землей	Всего, га	В т. ч. с/х угодий кв. м	Из них:					Прочих угодий
			пашни	многолет. насаждений	залежей	сенокосов	пастбищ	
В собственности								
Из них бесплатно								
В бессрочное (постоянное) пользование	1,2	8250	2300	-	-	3200	2750	3750
Итого:	1,2	8250	2300	-	-	3200	2750	3750

Свидетельство составлено в двух экземплярах, из которых первый выдан

Тверскому району гидросооружений

(наименование или ф. и. о. собственника земли, землепользователя)

второй экземпляр в

Администрации Калининского района

(наименование органа, выдавшего свидетельство)



(подпись)

Ю. И. Гушин


Администрация Калининского района Тверской области

(наименование органа, выдавшего Свидетельство)

Глава администрации Калининского района Тверской области

Дата выдачи Свидетельства

199 года



Председатель Комитета по земельным ресурсам и землеустройству
Т. П. Иванова

(должность, ф. и. о.)

Зак. 8693-92. Тир. 70 000. ТПКДЛ.

СТВОР №10 ЗАБОРОВЬЕВСКИЙ

пер. знак широта $56^{\circ} 47' 33,86''$ с.ш.
долгота $36^{\circ} 13' 53,43''$ в.д.

задн. знак широта $56^{\circ} 47' 36,44''$ с.ш.
долгота $36^{\circ} 13' 49,44''$ в.д.

СТВОР №6 ОРШИНСКИЙ

пер. знак широта $56^{\circ} 47' 43,69''$ с.ш.

долгота $36^{\circ} 10' 52,47''$ в.д.

задн. знак широта $56^{\circ} 47' 44,93''$ с.ш.

долгота $36^{\circ} 10' 47,15''$ в.д.

СТВОР №7 ОРШИНСКИЙ

пер. знак широта $56^{\circ} 47' 42,61''$ с.ш.
долгота $36^{\circ} 11' 17,51''$ в.д.

задн. знак широта $56^{\circ} 47' 44,97''$ с.ш.
долгота $36^{\circ} 11' 28,90''$ в.д.

СТВОР 14 ТУРБАЗА

пер. знак широта $56^{\circ} 47' 13,66''$ с.ш.
долгота $36^{\circ} 19' 26,84''$ в.д.

задн. знак широта $56^{\circ} 47' 16,76''$ с.ш.
долгота $36^{\circ} 19' 22,63''$ в.д.

СТВОР 15 СУДИМЕРСКИЙ

пер. знак широта $56^{\circ} 45' 40,22''$ с.ш.
долгота $36^{\circ} 21' 54,99''$ в.д.

задн. знак широта $56^{\circ} 45' 44,10''$ с.ш.
долгота $36^{\circ} 22' 00,98''$ в.д.

СТВОР 16 СУДИМЕРСКИЙ

пер. знак широта $56^{\circ} 45' 31,65''$ с.ш.
долгота $36^{\circ} 21' 44,84''$ в.д.

задн. знак широта $56^{\circ} 45' 29,67''$ с.ш.
долгота $36^{\circ} 21' 47,45''$ в.д.

СИТУАЦИОННЫЙ ПЛАН

местоположения навигационных створных знаков
в границах Калининского района Тверской области



навигационного створа



**ГОСУДАРСТВЕННАЯ КОРПОРАЦИЯ
ПО АТОМНОЙ ЭНЕРГИИ
«РОСАТОМ»
(Госкорпорация «Росатом»)**

**Директор по капитальным вложениям,
государственному строительному
надзору и государственной экспертизе**

ул. Б. Ордынка, д. 24, Москва, 119017
Телефон (499) 949-45-35, факс (499) 949-46-79
E-mail: info@rosatom.ru
ОКПО 84695609, ОГРН 1077799032926
ИНН 7706413348, КПП 997650001

27.06.2022 № 1-12/34867

На № _____ от _____

**О рассмотрении проектов
документов территориального
планирования**

Министерство экономического
развития Российской Федерации
Врио директора Департамента
планирования территориального
развития

Сергееву С.В.

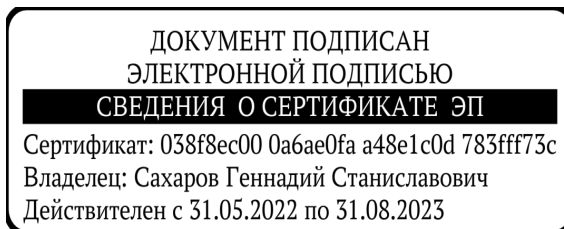
Уважаемый Станислав Владимирович!

Рассмотрев проекты документов территориального планирования (далее — Проекты), размещенные в Федеральной системе территориального планирования, в соответствии с Порядком согласования проектов документов территориального планирования муниципальных образований, состава и порядка работы согласительной комиссии при согласовании проектов документов территориального планирования, утвержденным приказом Министерства экономического развития Российской Федерации от 21.07.2016 № 460, направляю заключения по следующим Проектам:

1. Проект внесения изменений в генеральный план Кавказского сельского поселения Кавказского района Краснодарского края.
2. Проект внесения изменений в генеральный план Ключевского сельского поселения Усть-Камчатского муниципального района Камчатского края.
3. Проект внесения изменений в генеральный план Тарского городского поселения Тарского муниципального района Омской области.
4. Проект внесения изменений в генеральный план Пятиизбянского сельского поселения Калачевского муниципального района Волгоградской области.
5. Проект генерального плана Каблуковского сельского поселения Калининского района Тверской области.
6. Проект внесения изменений в генеральный план городского округа Истра Московской области применительно к населенному пункту деревня Алексеевка.
7. Проект внесения изменений в генеральный план городского округа Истра Московской области применительно к населенному пункту деревня Устиново.

8. Проект внесения изменений в генеральный план Калининского сельского поселения Брединского муниципального района Челябинской области.

Приложения: на 8 л. в 1 экз.



Г.С. Сахаров

Седяшева Мария Валерьевна
(499) 949-43-95, доб. 58-31



**ФЕДЕРАЛЬНАЯ СЛУЖБА
ВОЙСК НАЦИОНАЛЬНОЙ ГВАРДИИ
РОССИЙСКОЙ ФЕДЕРАЦИИ
(Росгвардия)**

Департамент строительства

ул. Маросейка 12, Москва, 101000

12-07-2022 № 22/6508

на № Д27и-18986 от 21.06.2022

Департамент планирования
территориального развития
Министерства экономического
развития Российской Федерации

Пресненская наб., д. 10, стр. 2
г. Москва, 125039

О вопросах согласования проекта
внесения изменений в генеральный
план Каблуковского сельского
поселения Калининского района
Тверской области

В соответствии с Порядком согласования проектов документов территориального планирования муниципальных образований, состава и порядка работы согласительной комиссии при согласовании проектов документов территориального планирования, утвержденным приказом Минэкономразвития России от 21 июля 2016 г. № 460, проект внесения изменений в генеральный план Каблуковского сельского поселения Калининского района Тверской области (далее – проект) рассмотрен.


По результатам рассмотрения проекта, предложений не имеется при условии, что развитие территории не приведет к нарушению функционирования военных и специальных объектов, изменению их местоположения, а также площадей и границ земельных участков, находящихся в пользовании Росгвардии.

Кроме того, документами территориального планирования должны быть учтены ограничения, накладываемые деятельностью военных и специальных объектов на проведение застройки и использование прилегающих к ним территорий.

Начальник отдела планирования бюджетных инвестиций управления
капитального строительства
ДС Росгвардии

В.А. Медведев

Максимов Алексей Вадимович
8 (495) 622 39 11, доб. 60 70





МИНИСТЕРСТВО ПРИРОДНЫХ РЕСУРСОВ
И ЭКОЛОГИИ РОССИЙСКОЙ ФЕДЕРАЦИИ

**ФЕДЕРАЛЬНОЕ АГЕНТСТВО
ЛЕСНОГО ХОЗЯЙСТВА
(РОСЛЕСХОЗ)**

Адрес: ул. Пятницкая, д. 59/19, Москва, 115184
Тел.: (495) 953-37-85, факс: (499) 230-85-30

№ _____
на № Д27и-18986 от 21.06.2022
061595/31 от 22.06.2022

О рассмотрении проекта
генерального плана

Федеральное агентство лесного хозяйства рассмотрело проект генерального плана Каблуковского сельского поселения Калининского района Тверской области и сообщает, что согласно представленным материалам данным проектом не предусмотрено включение в границы населенных пунктов, входящих в состав поселения, земельных участков из состава земель лесного фонда. В связи с этим согласование с Рослесхозом не требуется.

Заместитель руководителя

А.О. Винокурова

Министерство экономического
развития Российской Федерации

Министерство природных
ресурсов и экологии Российской
Федерации

Департамент лесного хозяйства
по Центральному
федеральному округу



**МИНИСТЕРСТВО ЭКОНОМИЧЕСКОГО РАЗВИТИЯ
РОССИЙСКОЙ ФЕДЕРАЦИИ**
(МИНЭКОНОМРАЗВИТИЯ РОССИИ)

ПРОТОКОЛ

согласительного совещания по проектам документов территориального планирования
в режиме видеоконференции

« » 11.07.2022 **Москва** № 27-Д27

Присутствовали: 13 человек (список прилагается, приложение № 1)

Представители Минздрава России и Минприроды России не приняли участие в согласительном совещании в Минэкономразвития России в формате видеоконференции (приглашение Минэкономразвития России о необходимости участия в совещании направлено в Минздрав России и Минприроды России письмом от 4 июля 2022 г. № Д27и-20627).

I. О разногласиях на проект внесения изменений в генеральный план городского округа Судак Республики Крым (далее – проект)

(А.А. Никифоров, А.В. Казакова)

1. Рассмотрели замечания Рослесхоза на проект в части пересечения земель лесного фонда с землями населенных пунктов площадью 318,3810 га; а также о включении в границы населенных пунктов земельных участков из состава земель лесного фонда, а также земельных участков, имеющих двойной учет.

2. Отметили:

Позицию представителя Минэкономразвития России о том, что замечания в части пересечения земель лесного фонда с землями населенных пунктов не относятся к предмету согласования проекта, установленному частью 1 статьи 25 Градостроительного кодекса Российской Федерации, в связи с чем считаются урегулированными.

3. Решили:

3.1. Считать урегулированными замечания Рослесхоза в части пересечения земель лесного фонда с землями населенных пунктов площадью 318,3810 га;

3.2. Считать неурегулированными замечания Рослесхоза в части включения в границы населенных пунктов земельных участков, имеющих двойной учет, а также земельных участков земель лесного фонда.

3.3. Минэкономразвития России с учетом принятых решений подготовить сводное заключение о несогласии с проектом.

II. О разногласиях на проект внесения изменений в генеральный план муниципального образования «Невельский городской округ» Сахалинской области (далее – проект)

(А.А. Никифоров, К.Г. Лещев)

1. Рассмотрели замечания МЧС России на проект (при этом замечания МЧС России, не направленные в установленном порядке в Минэкономразвития России, но озвученные на согласительном совещании).

2. Отметили:

2.1. Позицию представителя МЧС России об отсутствии в составе проекта Карты территорий, подверженных риску возникновения чрезвычайных ситуаций природного и техногенного характера (далее – карта ЧС);

2.2. Позицию представителя Минэкономразвития России об отсутствии карты ЧС также в утвержденном генерального плана Невельского городского округа Сахалинской области (редакции 2019 года) (далее – генеральный план).

3. Решили:

3.1. Считать замечания МЧС России неурегулированными (в связи с отсутствием карты ЧС в составе проекта и ранее утвержденного генерального плана);

3.2. Минэкономразвития России выдать заключение о несогласии с проектом.

III. О проектах документов территориального планирования, указанных в приложении № 2 к настоящему протоколу (далее – проекты ДТП)

(А.А. Никифоров, А.А. Дудукина, К.А. Кириллова, Н.И. Смагина, К.Г. Лещев, А.В. Казакова, О.А. Шаркова, А.А. Абрамова, Л.Г. Москаленко)

1. Рассмотрели:

Замечания Минобрнауки России, Минобороны России, МЧС России, Рослесхоза, на проекты ДТП.

2. Решили:

Минэкономразвития России выдать сводные заключения о согласии с проектами ДТП (по которым поступили замечания), при условии их доработки по замечаниям федеральных органов исполнительной власти до их утверждения, по проектам, по которым не поступили замечания – выдать сводные заключения о согласии с проектами ДТП.

IV. О разногласиях по замечаниям на проекты документов территориального планирования, указанные в приложении № 3 к настоящему протоколу
(далее – проекты ДТП).

(А.А. Никифоров, А.А. Дудукина, К.А. Кириллова, Н.И. Смагина, К.Г. Лещев, А.В. Казакова, О.А. Шаркова, А.Н. Абрамова, Л.Г. Москаленко)

1. Рассмотрели:

замечания Минтранса России, Минэнерго России, Минобрнауки России, Минобороны России, Минприроды России, МЧС России, Рослесхоза, на проекты ДТП, указанные в приложении № 3, прилагаемом к настоящему протоколу.

2. Решили:

выдать сводные заключения Минэкономразвития России о несогласии с проектами ДТП, указанными в приложении № 3, в связи с наличием неурегулированных разногласий по замечаниям отраслевых федеральных органов исполнительной власти.

Директор Департамента
планирования территориального развития

Д.С. Дегтярев

Подлинник электронного документа, подписанного ЭП,
хранится в системе электронного документооборота
Министерства экономического развития Российской Федерации.

СВЕДЕНИЯ О СЕРТИФИКАТЕ ЭП

Сертификат: 0AEA47FFA113ABB581C778E7E3D638D948F9F8F9
Владелец: Дегтярев Дмитрий Сергеевич
Действителен: с 23.11.2021 до 23.02.2023

СПИСОК

участников согласительного совещания по урегулированию разногласий
по проектам документов территориального планирования

Министерство экономического развития Российской Федерации		
1.	Дегтярев Дмитрий Сергеевич	Директор Департамента планирования территориального развития
2.	Никифоров Андрей Афанасьевич	заместитель директора Департамента планирования территориального развития
3.	Москаленко Любовь Григорьевна	начальник отдела контроля соблюдения законодательства в области планирования территориального развития
4.	Шаркова Ольга Александровна	референт отдела информационно-аналитического обеспечения планирования территориального развития
5.	Абрамова Александра Николаевна	заместитель начальника отдела рассмотрения документов территориального планирования
Представители федеральных органов исполнительной власти Российской Федерации		
Минобрнауки России		
6.	Антонов Василий Павлович	начальник отдела специализированного имущества Департамента управления имуществом
7.	Смагина Наталья Ивановна	ведущий инженер Центра отраслевых мониторинговых систем и информационной безопасности ФГБОУ ВО МИИГАиК
8.	Дубов Сергей Сергеевич	директор Центра отраслевых мониторинговых систем и информационной безопасности ФГБОУ ВО «МИИГАиК»
Рослесхоз		
9.	Казакова Анастасия Вадимовна	начальник отдела земельных отношений Управления земельных отношений и лесоустройства
МЧС России		
10.	Лещев Константин Георгиевич	старший научный сотрудник ФГБУ ВНИИ ГОЧС
Минтранс России		
11.	Дудукина Алина Артуровна	заместитель начальника отдела территориального планирования Департамента экономики и проектов
Минэнерго России		
12.	Кириллова Ксения Алексеевна	советник отдела территориального планирования и земельных отношений Департамента оперативного управления в ТЭК
Минобороны России		
13.	Леонова Елена Юрьевна	советник отдела территориального планирования и государственных услуг Департамента строительства (по телефонной связи)

СПИСОК

**проектов документов территориального планирования муниципальных образований,
по которым принято решение выдать сводные заключения о согласии, а также
о согласии при условии их доработки по замечаниям федеральных органов
исполнительной власти до их утверждения**

№ п/п	Наименование проекта
1.	Проект генерального плана Вишневогорского городского поселения Каслинского муниципального района Челябинской области
2.	проект генерального плана Лысковского муниципального округа Нижегородской области применительно к территории Кисловского сельсовета
3.	проект внесения изменений в генеральный план сельского поселения «Село Перемышль» Перемышльского района Калужской области
4.	проект внесения изменений в генеральный план городского округа Истра применительно к населенному пункту деревня Устиново
5.	проект внесения изменений в генеральный план Князе-Волконского сельского поселения Хабаровского муниципального района Хабаровского края
6.	проект генерального плана городского поселения города Беслан Правобережного района Республики Северная Осетия – Алания
7.	Проект генерального плана Светлолобовского сельсовета Новоселовского района Красноярского края
8.	Проект генерального плана сельского поселения Елизаветинского сельсовета Мокшанского района Пензенской области
9.	Проект внесения изменений в генеральный план Кавказского сельского поселения Кавказского района Краснодарского края
10.	Проект генерального плана Каблуковского сельского поселения Калининского района Тверской области
11.	проект внесения изменений в генеральный план Успенского сельсовета Мокшанского района Пензенской области

СПИСОК

**проектов документов территориального планирования муниципальных образований,
по которым принято решение выдать сводные заключения о несогласии с проектами**

№ п/п	Наименование проекта
1.	Проект внесения изменений в генеральный план Извековского сельского поселения Новодугинского района Смоленской области
2.	Проект внесения изменений в генеральный план сельского поселения «Самолвовская волость» Гдовского района Псковской области
3.	Проект генерального плана Новочернореченский сельсовет (сельское поселение) Козульского района Красноярского края
4.	Проект генерального плана городского округа Адыгейск Республики Адыгея
5.	Проект генерального плана Далайского сельсовета (сельское поселение) Иланского района Красноярского края
6.	Проект внесения изменений в генеральный план Ключевского сельского поселения Усть-Камчатского муниципального района Камчатского края
7.	Проект внесения изменений в генеральный план Тарского городского поселения Тарского муниципального района Омской области
8.	Проект внесения изменений в генеральный план Ачитского городского округа Свердловской области